TABELLA DI VARIANTE

NUMERO	EX lotto	n° CDM attiva	SUOLI			SPECCHI D'ACQUA			Destinazione vigente	Destinazione di variante
			Superficie da PCS vigente (mq)	Superficie ampliamento (mq)	Superficie complessiva variante PCS (mq)	Superficie da PCS vigente (mq)	Superficie ampliamento o riduzione (mq)	Superficie complessiva (mq)		
Lotto n°1					1580					servizi turistico ricreativi
Lotto n°2					3000					servizi di assistenza sociale sportiva
Lotto n°3	n°1	185/2016	800	2200	3000				servizi di assistenza sociale	servizi di assistenza sociale sportiva
Lotto n°4	n°2	178/2015	800	1709	2509				servizi di assistenza sociale	servizi turistico ricreativi
Lotto n°5	n°3	151/2015	1520	385	1905				servizi turistico ricreativi	servizi turistico ricreativi
Lotto n°6	n°4	180/2015	1520	600	2120				servizi turistico ricreativi	servizi turistico ricreativi
Lotto n°7	n°5	153bis/2015	1520	1105	2625				servizi turistico ricreativi	servizi turistico ricreativi
Lotto n°8	n°6	182/2016	1520	1480	3000				servizi turistico ricreativi	servizi turistico ricreativi
Lotto n°9	n°7	137/2013	1520	1280	2800				servizi turistico ricreativi	servizi turistico ricreativi
Lotto n°10	n°8	155/2015	1520	1480	3000				servizi turistico ricreativi	servizi turistico ricreativi
Lotto n°11	n°9	190/2016	1010	1990	3000				servizi turistico ricreativi	servizi turistico ricreativi
Lotto n°12	n°10	009/1999	100	945	1045				servizi turistico ricreativi	servizi turistico ricreativi
Lotto n°13	n°11	010/2009	800	1600	2400				servizi turistico ricreativi	servizi turistico ricreativi
Lotto n°14	n°12	196/2016	800	800	1600				servizi turistico ricreativi	servizi turistico ricreativi
Lotto n°15	n°13	359/2005	800	2044	2844				servizi di assistenza sociale	servizi turistico ricreativi
Lotto n°16	n°14	035/2009	3550	1015	4565				servizi turistico ricreativi	servizi turistico ricreativi
Lotto n°17	n°15	194/2016	4380	183	4563				servizi turistico ricreativi	servizi turistico ricreativi
Lotto n°18	n°17	186/2016	1600	800	2400				servizi turistico ricreativi	servizi turistico ricreativi
Lotto n°19	n°16	///	1520	880	2400				servizi turistico ricreativi	servizi turistico ricreativi
Lotto n°20	n°17a	///	6850	2585	9435				servizi turistico ricreativi	servizi turistico ricreativi
Lotto n°21					2000					servizi parcheggio
Lotto n°22					2425					servizi extra-balneari
Lotto n°23	n°19	///	1520	7600	9120				servizi turistico ricreativi	servizi di assistenza sociale sportiva
Lotto n°24					1383					servizi parcheggio
Lotto n°25	n°20	329/2006	1860	6910	8770	800	-800	0	alaggio e ricovero imbarcazioni	servizi extra-balneari
Lotto n°26	n°21	150/2015	1860	30	1890	1400	400	1800	alaggio e ricovero imbarcazioni	alaggio e ricovero imbarcazioni
Lotto n°27	n°22	038/2010	1860	240	2100	1400	-20	1380	alaggio e ricovero imbarcazioni	alaggio e ricovero imbarcazioni
Lotto n°28	n°23	153/2015	1600	1850	3450				servizi turistico ricreativi	servizi turistico ricreativi
Lotto n°29	n°24	195/2016	1600	3520	5120				servizi turistico ricreativi	servizi turistico ricreativi
Lotto n°30	n°25	154/2015	1600	5695	7295				servizi turistico ricreativi	servizi turistico ricreativi
Lotto n°31					3970					servizi turistico ricreativi
Lotto n°32					5010			2165		alaggio e ricovero imbarcazioni
Lotto n°33					5300			2207		alaggio e ricovero imbarcazioni

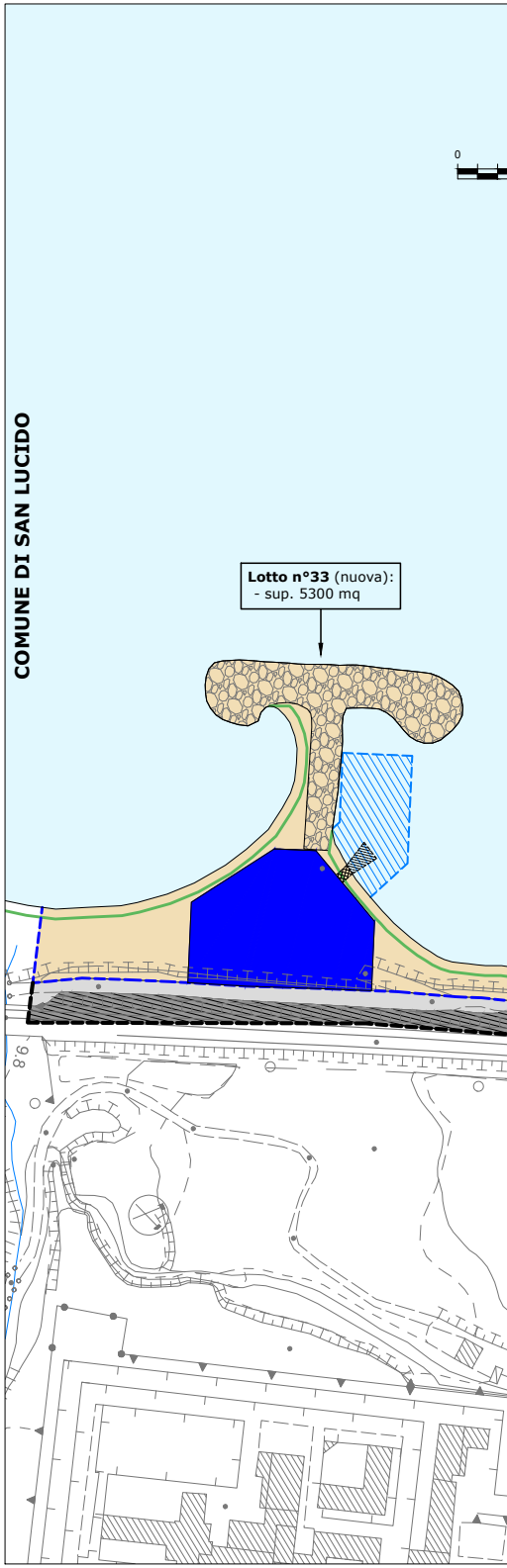
COMUNE DI SAN LUCIDO
0
Lotto n°33 (nuova):
- sup. 5300 mq

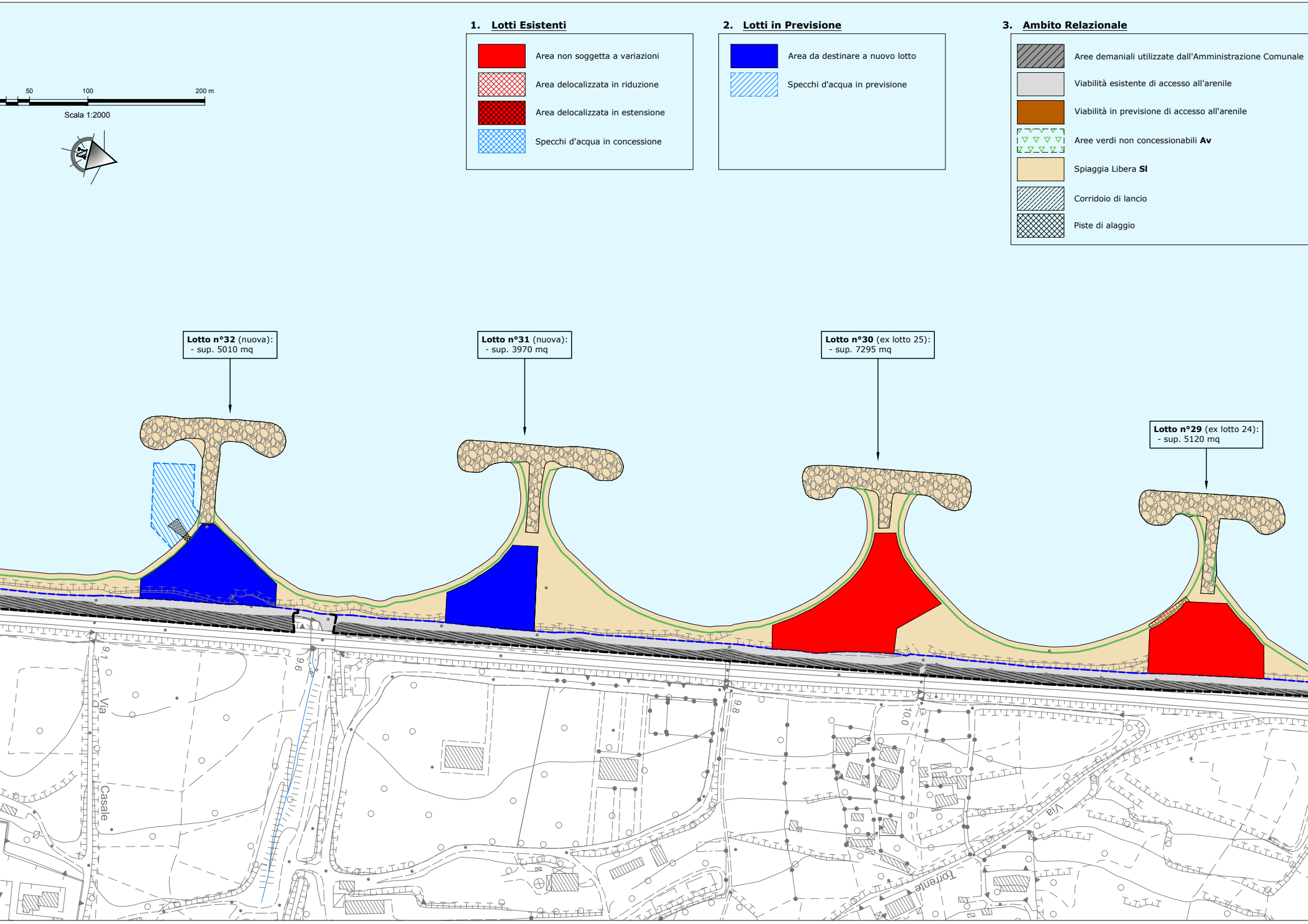

1. Lotti Esistenti
🟥 Area non soggetta a variazioni
▨ Area delocalizzata in riduzione
▨ Area delocalizzata in estensione
▨ Specchi d'acqua in concessione
2. Lotti in Previsione
🟦 Area da destinare a nuovo lotto
▨ Specchi d'acqua in previsione
3. Ambito Relazionale
▨ Aree demaniali utilizzate dall'Amministrazione Comunale
⬜ Viabilità esistente di accesso all'arenile
🟫 Viabilità in previsione di accesso all'arenile
▽ Aree verdi non concessionabili **Av**
🟨 Spiaggia Libera **Sl**
▨ Corridoio di lancio
▨ Piste di alaggio
50
100
200 m
Scala 1:2000
N
Lotto n°32 (nuova):
- sup. 5010 mq
Lotto n°31 (nuova):
- sup. 3970 mq
Lotto n°30 (ex lotto 25):
- sup. 7295 mq
Lotto n°29 (ex lotto 24):
- sup. 5120 mq
9.1
9.6
9.8
10.0
Via
Casale
Via
Torrente

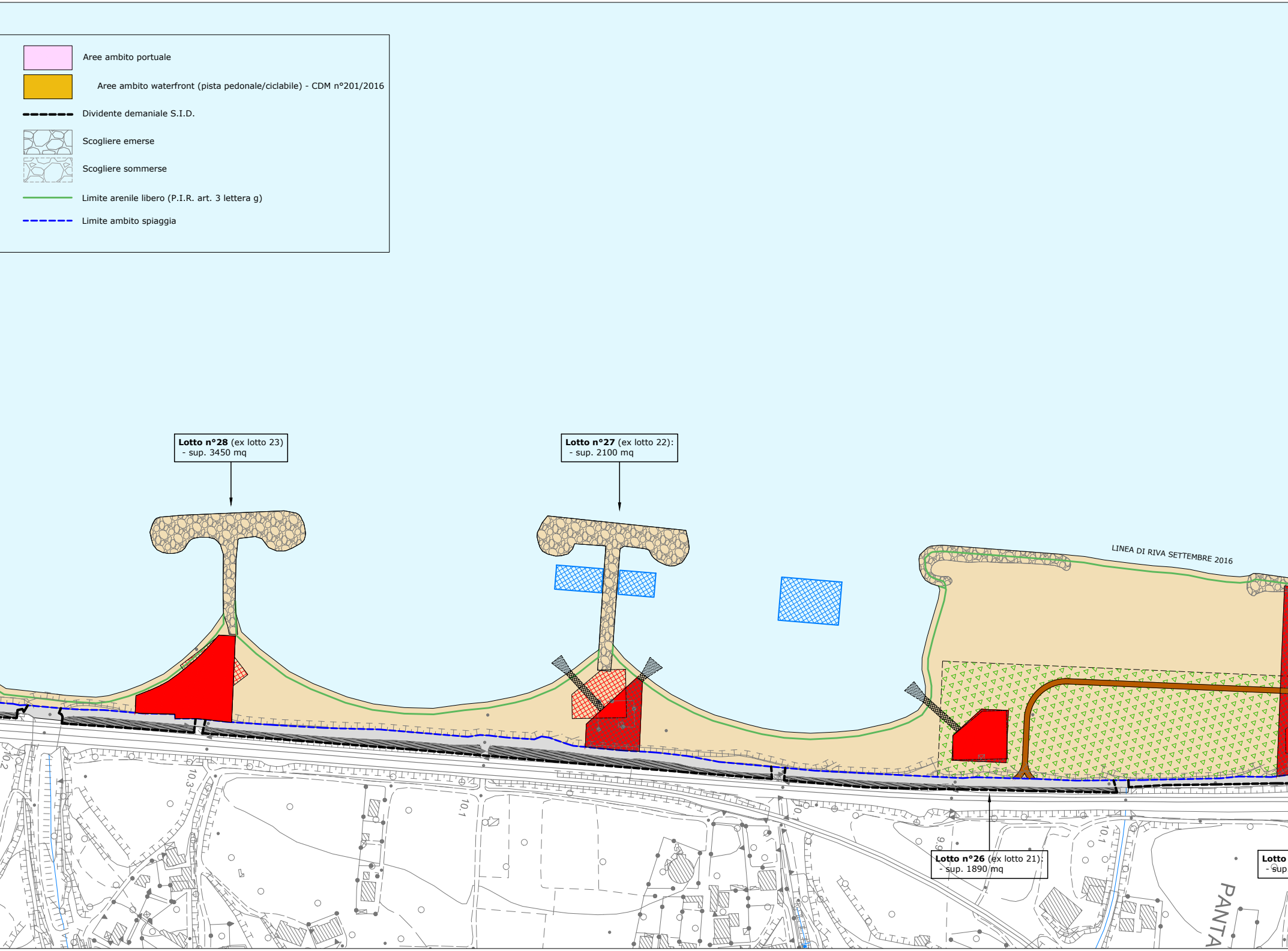
Aree ambito portuale
Aree ambito waterfront (pista pedonale/ciclabile) - CDM n°201/2016
Dividente demaniale S.I.D.
Scogliere emerse
Scogliere sommerse
Limite arenile libero (P.I.R. art. 3 lettera g)
Limite ambito spiaggia
Lotto n°28 (ex lotto 23)
- sup. 3450 mq
Lotto n°27 (ex lotto 22):
- sup. 2100 mq
LINEA DI RIVA SETTEMBRE 2016
Lotto n°26 (ex lotto 21):
- sup. 1890 mq
Lotto
- sup
PANTA
10.2
10.3
10.1
9.9
10.1

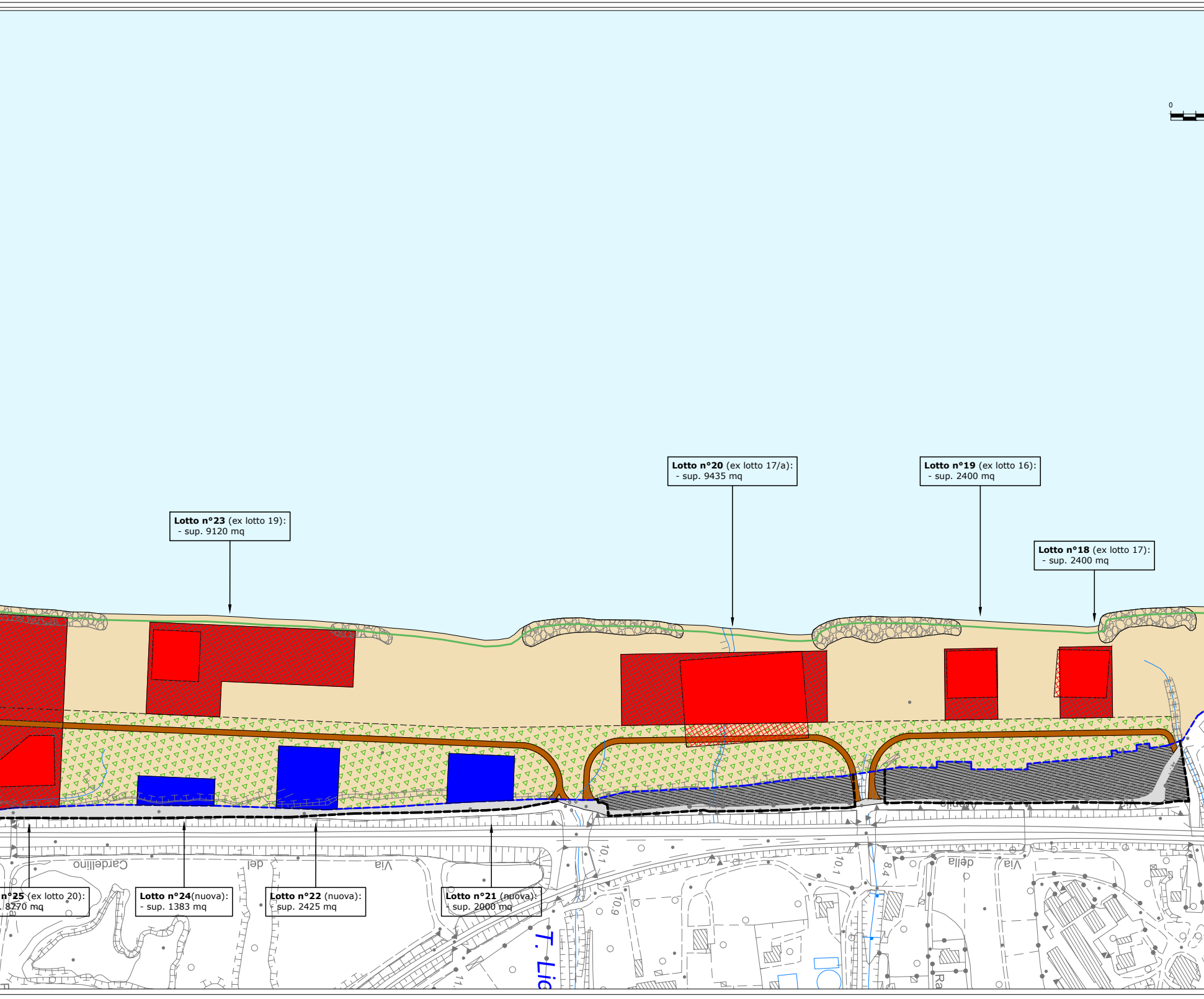
0
Lotto n°23 (ex lotto 19):
- sup. 9120 mq
Lotto n°20 (ex lotto 17/a):
- sup. 9435 mq
Lotto n°19 (ex lotto 16):
- sup. 2400 mq
Lotto n°18 (ex lotto 17):
- sup. 2400 mq
n°25 (ex lotto 20):
. 8770 mq
Lotto n°24(nuova):
- sup. 1383 mq
Lotto n°22 (nuova):
- sup. 2425 mq
Lotto n°21 (nuova):
- sup. 2000 mq
Via del Cardellino
Via della
T. Li
10.1
10.9
8.4

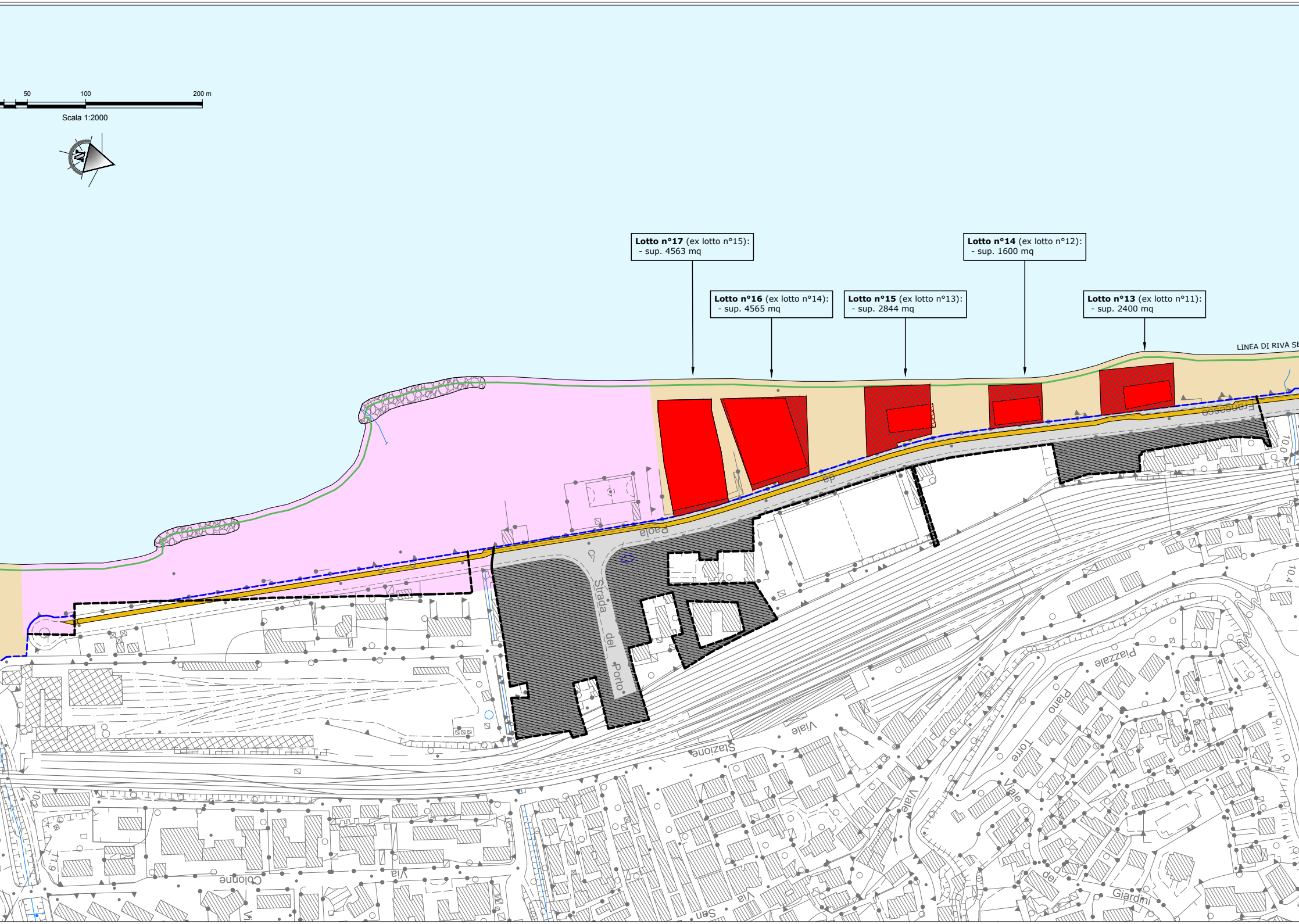
50
100
200 m
Scala 1:2000
Lotto n°17 (ex lotto n°15):
- sup. 4563 mq
Lotto n°16 (ex lotto n°14):
- sup. 4565 mq
Lotto n°15 (ex lotto n°13):
- sup. 2844 mq
Lotto n°14 (ex lotto n°12):
- sup. 1600 mq
Lotto n°13 (ex lotto n°11):
- sup. 2400 mq
LINEA DI RIVA S
Francesco
da
Paola
Strada del Porto
Viale Stazione
Viale
Viale Torre Piano
Piazzale
dei Giardini
Via Colonne
Via Sen
10.0
10.4
10.2
11.9

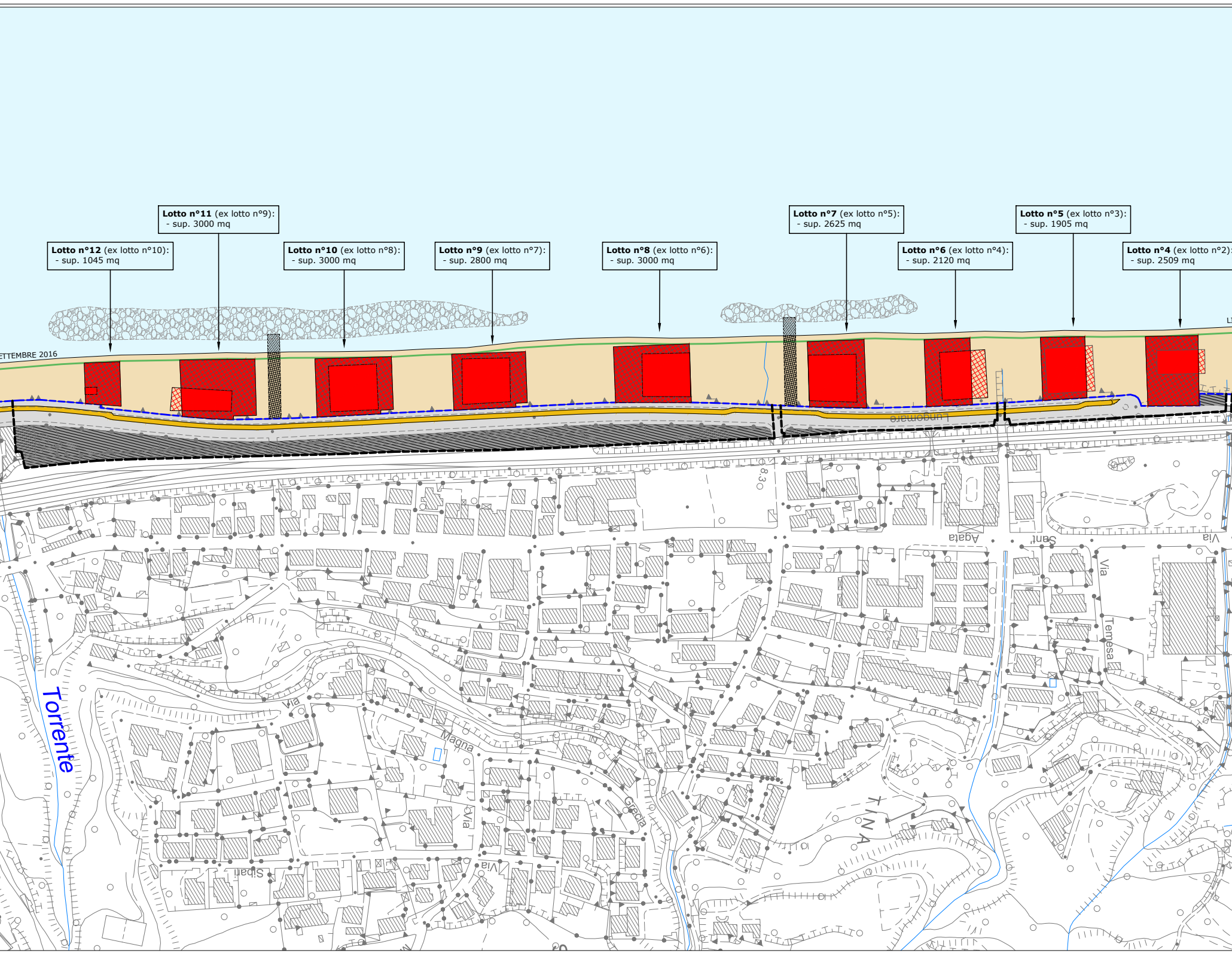
Lotto n°11 (ex lotto n°9):
- sup. 3000 mq
Lotto n°12 (ex lotto n°10):
- sup. 1045 mq
Lotto n°10 (ex lotto n°8):
- sup. 3000 mq
Lotto n°9 (ex lotto n°7):
- sup. 2800 mq
Lotto n°8 (ex lotto n°6):
- sup. 3000 mq
Lotto n°7 (ex lotto n°5):
- sup. 2625 mq
Lotto n°6 (ex lotto n°4):
- sup. 2120 mq
Lotto n°5 (ex lotto n°3):
- sup. 1905 mq
Lotto n°4 (ex lotto n°2):
- sup. 2509 mq
ETTEMBRE 2016
Lungomare
Via
Agata
Sant
Via
Temesa
Torrente
Via
Magna
Grecia
Via
Via
Sibari

1. Lotti Esistenti

- 🟥 Area non soggetta a variazioni
- ▨ Area delocalizzata in riduzione
- ▩ Area delocalizzata in estensione
- ▨ Specchi d'acqua in concessione

2. Lotti in Previsione

- 🟦 Area da destinare a nuovo lotto
- ▨ Specchi d'acqua in previsione

3. Ambito Relazionale

- ▨ Aree demaniali utilizzate dall'Amministrazione Comunale
- ■ Viabilità esistente di accesso all'arenile
- 🟫 Viabilità in previsione di accesso all'arenile
- ▽ Aree verdi non concessionabili **Av**
- ■ Spiaggia Libera **Sl**
- ▨ Corridoio di lancio
- ▩ Piste di alaggio
- ■ Aree ambito portuale
- 🟨 Aree ambito waterfront (pist
- - - - Dividente demaniale S.I.D.
- ▨ Scogliere emerse
- ▨ Scogliere sommerse
- — Limite arenile libero (P.I.R. a
- - - - Limite ambito spiaggia

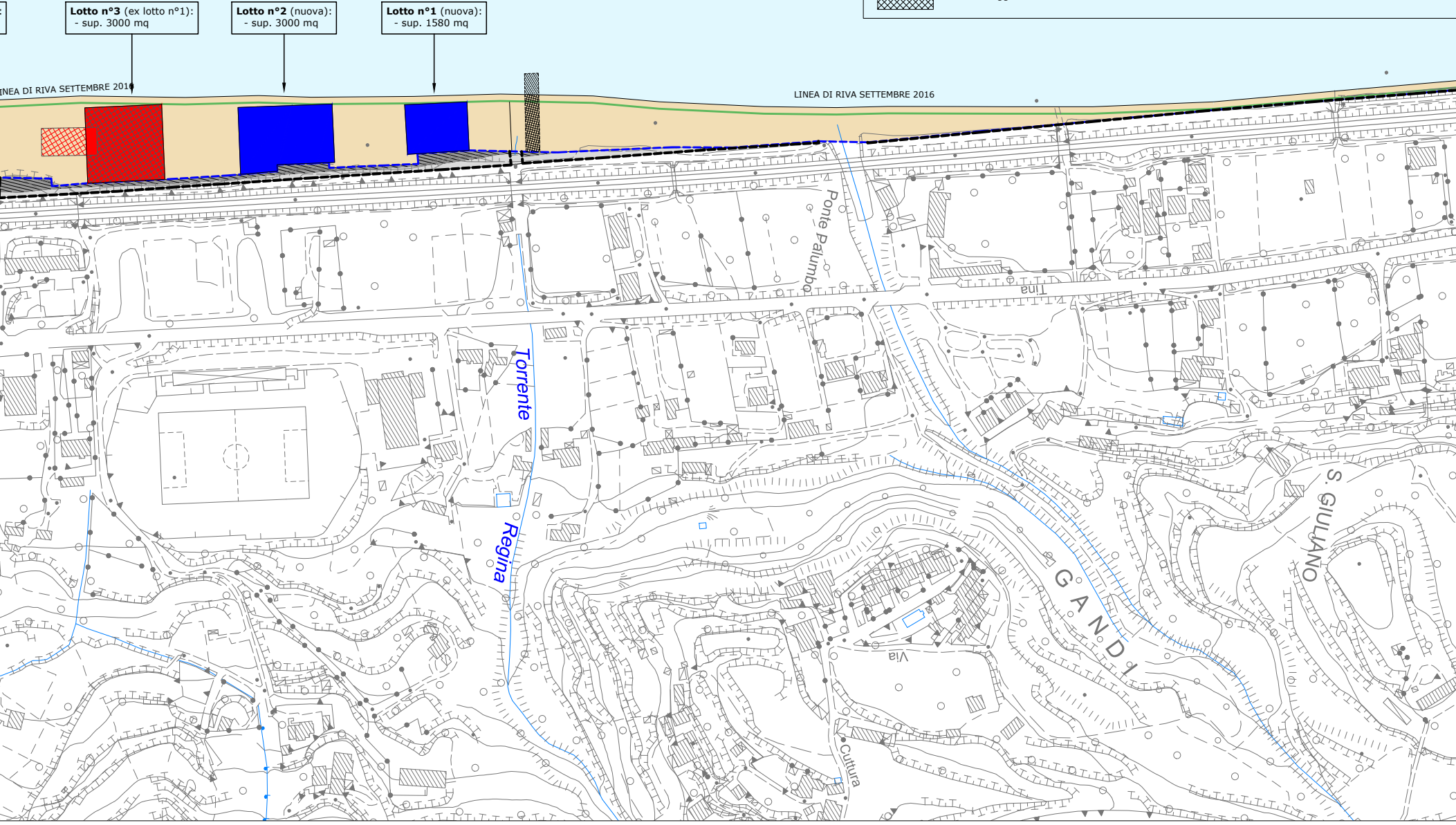

Lotto n°3 (ex lotto n°1):
- sup. 3000 mq
Lotto n°2 (nuova):
- sup. 3000 mq
Lotto n°1 (nuova):
- sup. 1580 mq
INEA DI RIVA SETTEMBRE 2016
LINEA DI RIVA SETTEMBRE 2016
Ponte Palumbo
Tina
Torrente Regina
Via
Cultura
G A N D I
S. GIULIANO

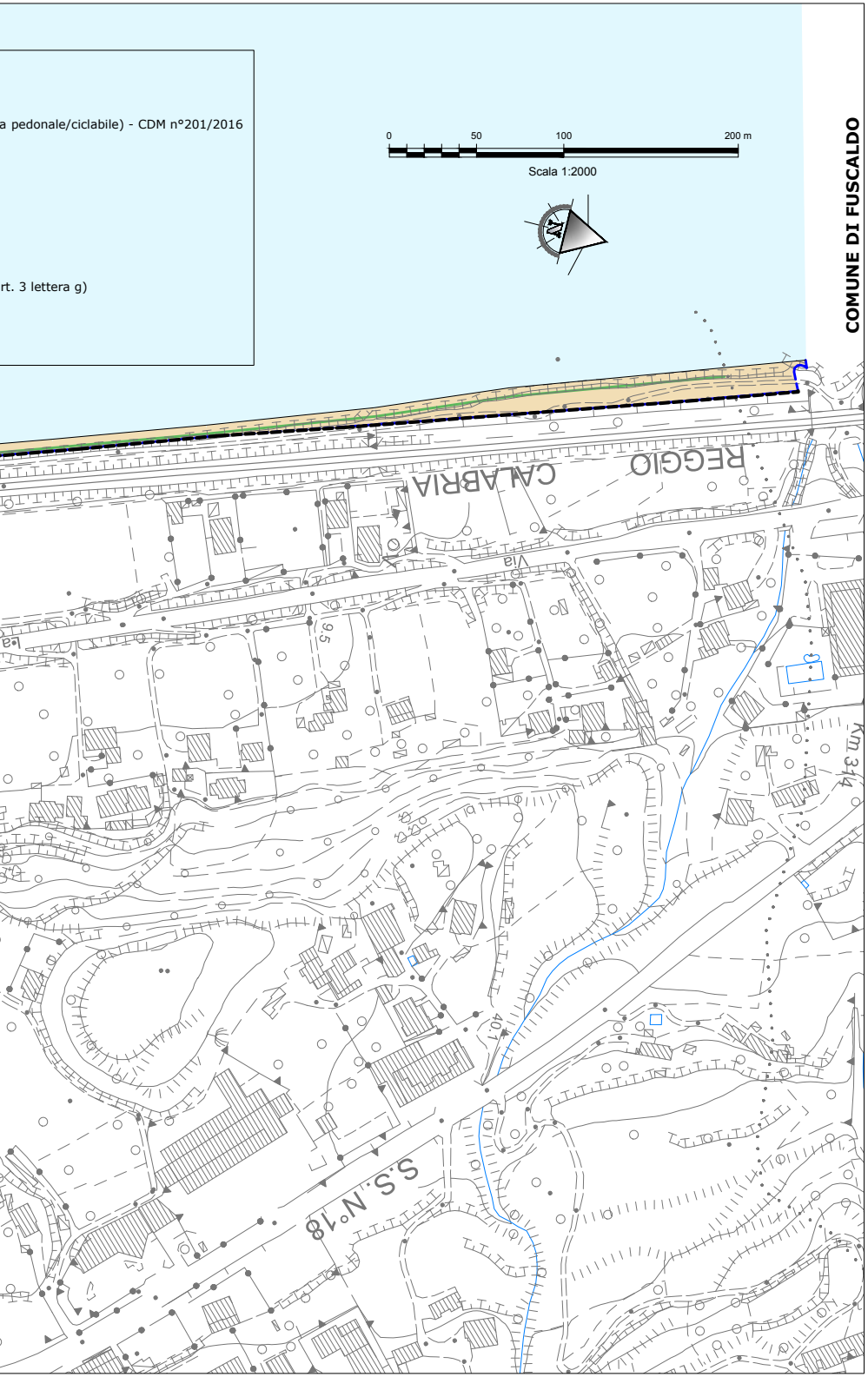
0
50
100
200 m
Scala 1:2000
COMUNE DI FUSCALDO
REGGIO
CALABRIA
Via
S.S. N°18
Km 3/4

a pedonale/ciclabile) - CDM n°201/2016

rt. 3 lettera g)

COMUNE DI PAOLA
(REGIONE CALABRIA)



Oggetto:

PIANO COMUNALE DI SPIAGGIA
Variante al Piano di Utilizzazione dell'Arenile
Art. 12 L.R. n° 17 del 21-12-2005

Elaborato:

PLANIMETRIA DI VARIANTE
(RAFFRONTO PCS VIGENTE E DI VARIANTE)

Tav.
T2
Scala 1:2000

I progettisti:
Ing. Alberto BORSANI (capogruppo)
Arch. Leopoldo BALSAMO
Ing. Orazio SINNI

Sezione: A n. 4391
n. 1465
Sezione: A n. 5822

Data:	Revisioni:	Variante:		
gennaio 2017	gennaio 2018			

Il Responsabile Unico del Procedimento:
Arch. Franco ANSELMUCCI